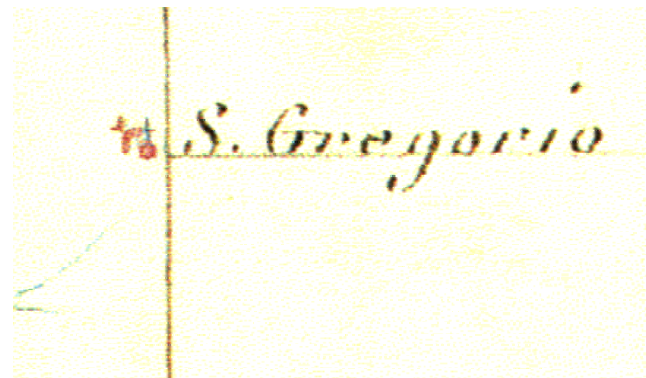




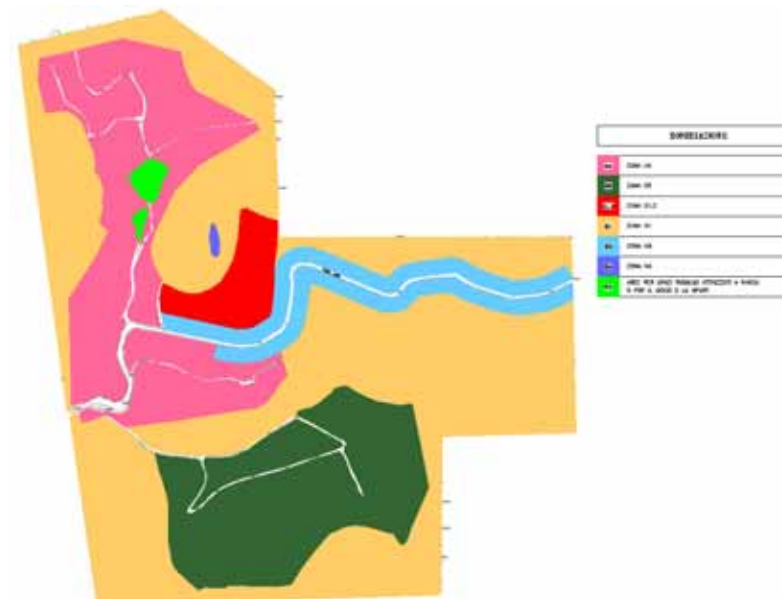
REGIONE AUTONOMA DELLA SARDEGNA
ASSESSORATO DEGLI ENTI LOCALI, FINANZE E URBANISTICA
Direzione Generale della pianificazione urbanistica territoriale e della vigilanza edilizia
Ufficio del Piano

Art. 52 del P.P.R. – AREE CARATTERIZZATE DA INSEDIAMENTI STORICI – Allegato 2/2 alla determinazione n. 1140/D.G. del 23/10/2007

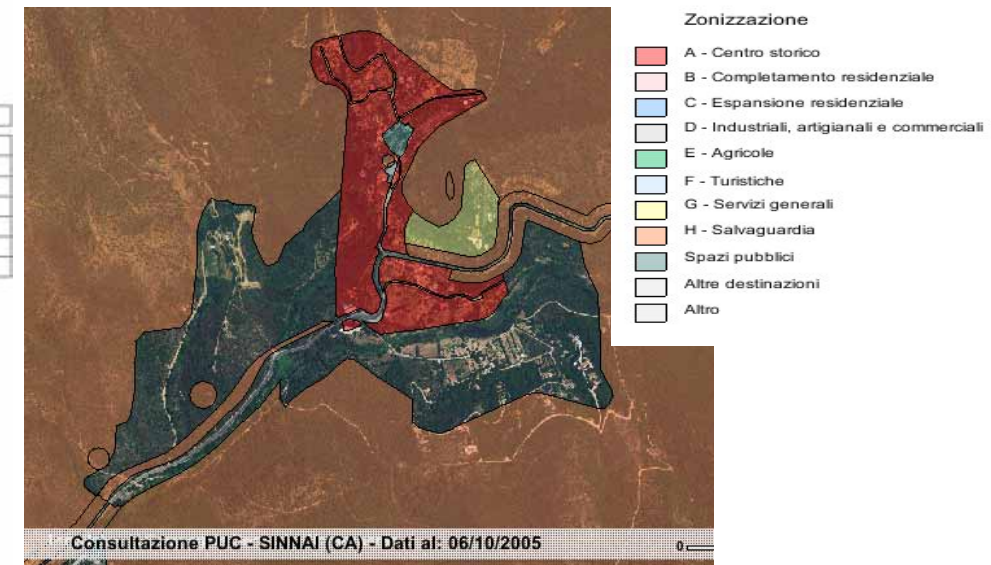
Centro di antica e prima formazione del P.P.R. – verifica del perimetro del centro di antica e prima formazione a scala comunale – perimetro del centro storico nello strumento urbanistico vigente



CARTOGRAFIA STORICA



PIANO PARTICOLAREGGIATO



STRUMENTO URBANISTICO VIGENTE – PUC del 2002

Nel PUC del comune di Sinnai per la frazione di San Gregorio è presente la zona A. Il Comune di Sinnai, per la frazione di San Gregorio, è dotato di Piano Particolareggiato approvato con Deliberazione del Consiglio Comunale n°27 del 29/03/2000



Perimetro da PPR



Perimetro di cui all'art. 52, comma 2 delle NTA, verificato congiuntamente con il comune.

Il comune approva l'atto ricognitivo del perimetro del centro di antica e prima formazione verificato in sede di copianificazione con L'Ufficio del Piano della RAS, con **Decreto Sindacale n°19 del 10/07/2007**

Il Direttore Generale della Pianificazione Urbanistica
F.to Paola Lucia Cannas